


DE LA TOUR AU COSSON



Quelques amateurs d'antiquités ont découvert un trésor dans un tombeau fertésien. Après avoir soigneusement séparé les différents objets étroitement entremêlés, ils les ont époussetés en prenant garde à ne pas se blesser à cause des infections possibles. Considérant leur grande valeur, ils les ont étiquetés, numérotés et inventoriés. Alors ils ont pu, équipés par les soins d'AMIs photographes, enregistrer leurs antiques et fragiles trouvailles. Un catalogue a été réalisé par un conservateur avisé qui le dévoilera lors de l'après midi du 31 janvier 2004.

A quand le musée ?.....
C.K& M.C



Sommaire :

- *Le trésor de l'ACSPF* (C. Kennel / M. Clergeau)
- *Edito* (C. Noël)
- *Le bassin de la Chazelle, du Corvier au Ruth* (G. Veignal)
- *L'assemblée générale* (C. Noël)
- *Mots croisés*

EDITORIAL

Cette année verra la mise en base de données des informations et matériels dont nous disposons, la publication et la réédition de fascicules sur La Ferté afin de vous donner la possibilité de compléter vos connaissances sur la ville et de permettre aux tou-

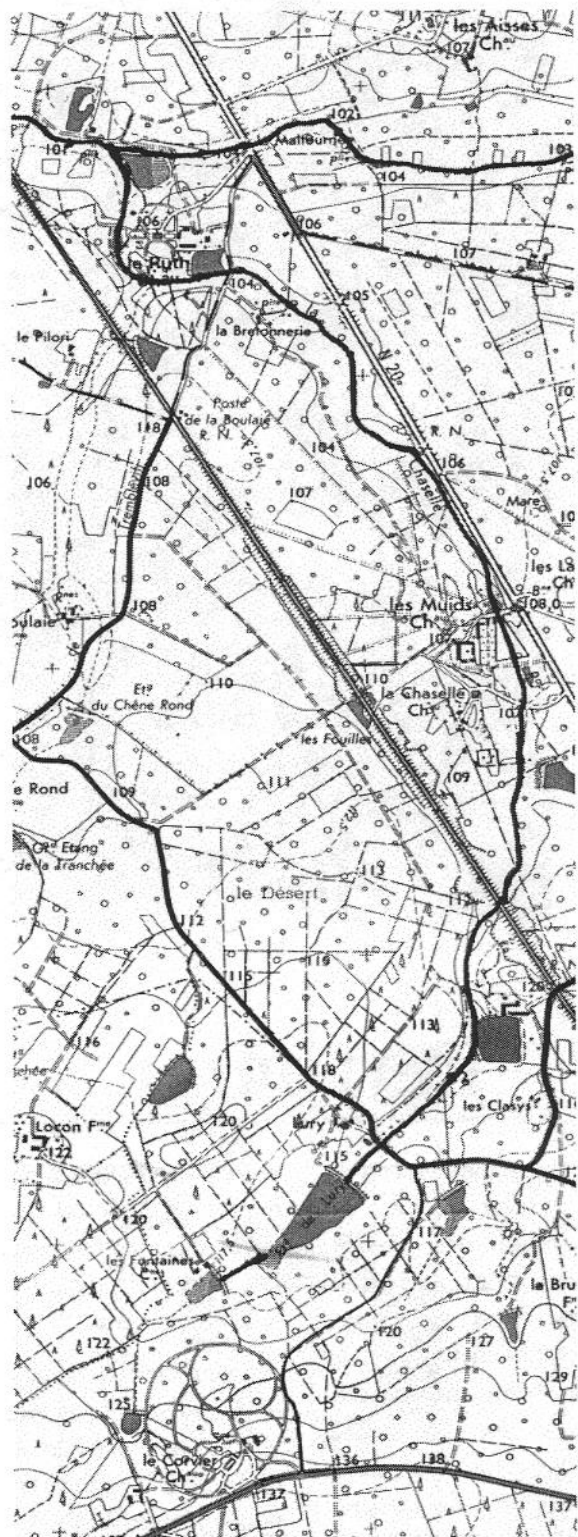
ristes de passage de mieux apprécier ce qu'ils découvrent lors de leur passage dans notre commune.

Je souhaite à chacun et à chacune tous mes vœux de bonheur et de santé pour cette nouvelle année 2004.

Claude NOEL

Le bassin de la Chazelle

Lorsque l'on songe à la Sologne, aussitôt l'existence de vastes domaines fonciers avec la présence d'eau nous vient à l'esprit comme l'une de ses caractéristiques.



Dans la zone limitrophe Loiret/Loir et Cher, la route départementale D 153 Vouzon / Yvoy-le-Marron forme la crête culminante de la région. Ce petit plateau qui englobe le haut du Rabot, la ferme du Boulay et des Gions et le domaine Nord des Morettes donne naissance à plusieurs petites rivières.

Au sud-ouest de la gare SNCF se trouve la Tharonne, au nord-ouest de la Chazelle dont la source principale se situe dans le bas de la Motte de Corvier. Deux petites cases* se trouvent en plein milieu de cabanes de bois de saules au lieu dit « Les Fontaines » en zone marécageuse. Un filet d'eau coule vers le sud entre deux abris.

Il se grossit du trop plein de l'étang du Corvier et bifurque vers le nord-est se dirigeant à travers un inextricable taillis de bois mort vers l'étang de Lury qu'il traverse en plein centre formant un petit vallon de 100 mètres de large, inondant une partie de la chaussée.

Ainsi grossi, notre ruisseau s'incline paresseusement devant la maison du maître des lieux, « le Clasys ». Il traverse deux prairies séparées par une haie soulignée par un profond fossé qui se gonfle du trop plein des fouilles de la SNCF.

Notre ruisseau s'incline paresseusement devant la maison du maître des lieux

Il voisine la ferme des Arcis, belle bâtisse, en partie briques rouges du pays et habitation plus ancienne en colombage et petites briques disposées en fougères avec coté nord un très rare four à pain extérieur.

Puisqu'il louvoie entre deux gros chênes, dénudés en cette période hivernale, vers la ligne de chemin de fer et passe à coté de la source des quatre taureaux, endroit très humide, sorte de tourbière sans profondeur et traverse le talus de la SNCF dans une grosse buse.

Coté est, une plantation de jeunes sapins remplace les beaux arbres aux troncs encore noircis de l'incendie de 1995. Notre petit cours d'eau ruse entre les souches d'arbres et les grosses touffes d'herbes appelées « rauches ».

*Vient de caze (cabane, abri) Origine Monsieur Boyer, propriétaire du château de la Chazelle.

Les chemins communaux. La Ferté-Saint-Aubin et les communes environnantes.
Carte 1:25 000

de Corvier au Ruth

Pour que les lavandières à genoux soient à la bonne hauteur

Il coule tranquillement sous l'étang de la Tuilerie pour arriver sous le potager du château de la Chazelle. Il côtoie un petit lavoir classique de la région avec son léger barrage constitué d'une pelle en bois munie d'une crémaillère glissant entre deux dés de béton. On pouvait, en le manoeuvrant, régler le niveau d'eau pour que les lavandières à genoux soient à la bonne hauteur.

Il reste quelques vestiges des aménagements de l'époque : cheminées, chaudière en fonte rouillée et l'on peut imaginer le bruit des battoirs et les conversations animées des femmes. Sur la pente finale de ce vallon, une source appelée « *source bleue* » alimentait l'ensemble du château en eau potable à l'époque de la construction. Le trop plein se jette dans la rivière. Une autre source alimente la Chazelle, elle naît sur le plateau (136 mètres) plus au sud dans les terres de la ferme du Boulay.


Elle suit les écoulements de la tranchée du chemin de fer jusque dans le bas des maisons de la gare de Vouzon. Elle rejoint l'étang de l'ancienne station service et poursuit son cours le long de la RN20 pour grossir notre petite rivière à hauteur de la ferme des Muids, après avoir franchie un petit déversoir.

Elle prend de l'importance en se jetant dans les trois canaux creusés au cours de l'évolution du château. Un barrage sous le pont d'accès permet de maintenir le niveau convenable dans ces « douves », ainsi qu'au petit lavoir adossé aux communs du château et très bien orienté au soleil du midi.

Un nouveau déversoir, toujours accompagné d'une grille à poissons, libère le surplus d'eau dans le lit de la rivière (un gros fossé) bordant la RN 20. Elle tourne à angle droit pour passer près d'une ancienne métairie « La Bretonnerie ».

Nous traversons le « chemin de Tremblevif » (Saint-Viâtre) pour pénétrer sur le domaine du Ruth. Notre belle tourne autour de ce château à distance respectable, régularisée par plusieurs grilles, barrages à gros poissons et alimente le nouvel étang de cette propriété. Elle quitte les lieux à regret pour se noyer dans « La Canne », rivière un peu plus importante qui ira à son tour rejoindre le Cosson, puis la Loire.

G.V



Le lavoir de La Chazelle

Les nouvelles de l'association

Le nouveau bureau

Président : Claude Noël
Vice président : Alain Combes
Secrétaire : Xavier Bizot
Secrétaire adjoint : Clarisse Dumortier
Trésorier : Michel Clergeau
Trésorier adjoint : Catherine Kennel
Membres : André Blot
Marie-Claude Bruant
Dominique Thénault
Michel Rigault
Henry Rivière
Gérard Veignal

Samedi 31 janvier 2004 Causerie sur l'architecture en Sologne.

L'association invite ses adhérents, le samedi 31 janvier, à partir de 16 heures, au foyer Notre Dame des Trays, à la découverte de l'architecture dans notre région. Cette conférence sera animée par Gaston Soulier, des Maisons Rurales de France. L'après-midi se terminera par une collation.

Les activités 2004

- Bulletins N° 13 et N° 14 en Janvier et juin "DE LA TOUR AU COSSON"
- Après-midi récréative le samedi 31 janvier
- Fin de l'inventaire et constitution d'une base de données interrogeable des documents et objets en dépôt ou appartenant à l'association.
- Edition et réédition de manuscrits sur les monuments, circuits "découverte de la ville", fermes et châteaux, sous forme de tirés à part ou de publication dans des revues.
- Les journées du patrimoine en septembre
- Participation à l'élaboration de circuits touristiques montrant le patrimoine architectural de la ville en liaison avec l'office de tourisme
- Participation aux différentes animations culturelles habituelles.

Erratum

Dans l'article « Promenade entre Loiret et Loir et Cher » du n°12 de La Tour au Cosson, l'appellation de Tremblevif était donné parfois à Saint-Viâtre plutôt qu'à La Ferté-Beauharnais, comme il est écrit.
M. C.

MOTS CROISES

	1	2	3	4	5	6	7	8	9	10
A										
B										
C										
D										
E										
F										
G										
H										
I										
J										

HORIZONTALEMENT

- Nettoie les bords de rivières
- Relatif au rein – Semblable
- Prêtresse – Tourne trop vite
- Conduite – Pareil à l'envers
- Entière ou seul – Ne sais où aller
- Dieu – Négation – Pièce de charrue
- Aller en justice – Parfois blanches
- Pièce de soierie – Étroit
- Rendez-vous des commères – Appel
- Attouchements

VERTICALEMENT

- Petits poissons
- Voyelles – Du nez
- Le premier – Pronom – Peur
- Habitation primitive – Ville de Colombie
- Sulfate – Infinitif – Métal riche
- Brême – Cœur tendre
- Ouvrages d'écoulement
- A fait (à) – Organe
- Il surveille les pauvres pêcheurs
- Palmier – Dans le 61

Réponses du N°12

Horizontalement

- Rouennerie
- Es – Pont
- Sérac – Ju
- Trime – Cent
- Mercerie
- Ute – Varier
- Ra – Osier
- Ardoise
- Neisse – Ore
- Étés – Ses

Verticalement

- Restaurant
- Oser – Tare
- Rime – Die
- Etame – Ost
- Cervoise
- Casses
- Epicerie
- Rouerie – Os
- IN – Nier – Re
- Étêter – Mes